

**BEFORE THE NATIONAL GREEN TRIBUNAL
PRINCIPAL BENCH, NEW DELHI
ORIGINAL APPLICATION NO. 151/2026**

IN THE MATTER OF:

DR. AMIT KUMAR

...**APPLICANT(s)****VERSUS**

NMCG & ORS.

...**RESPONDENT(s)****INDEX**

S. NO.	PARTICULARS	PAGE NO.
1.	RESPONSE ON BEHALF OF THE RESPONDENT NO. 7, DISTRICT MAGISTRATE, SHAMLI IN COMPLIANCE OF ORDER DATED 26.02.2026 PASSED BY THE HON'BLE NATIONAL GREEN TRIBUNAL, PRINCIPAL BENCH, NEW DELHI	
2.	A COPY OF THE MOM DATED 03.05.2026 IS ANNEXED HEREWITH AND MARKED AS ANNEXURE-1	
3.	THE PHOTOGRAPHS OF THE CLEANING WORK IS ANNEXED HEREWITH AND MARKED AS ANNEXURE-2	
4.	A COPY OF LETTER DATED 04.05.2026 IS ANNEXED HEREWITH AND MARKED AS ANNEXURE-3	
5.	A COPY OF THE REVENUE RECORDS ALONG WITH THE REPORT BY THE TEHSILDAR ARE ANNEXED HEREWITH AND MARKED AS	

	ANNEXURE-4	
6.	A COPY OF THE LETTER DATED 05.05.2026 BY THE SDM, SHAMLI IS ANNEXED HEREWITH AND MARKED AS ANNEXURE-5	
7.	THE PHOTOGRAPHS OF THE SOLID WASTE CENTRES IS ANNEXED HEREWITH AND MARKED AS ANNEXURE-6	
8.	A COPY OF THE LETTER DATED 06.05.2026 BY THE BDO, UN IS ANNEXED HEREWITH AND MARKED AS ANNEXURE-7	
9.	A COPY OF THE INSPECTION REPORT DATED 07.05.2026 IS ANNEXED HEREWITH AND MARKED AS ANNEXURE-8	
10.	A COPY OF THE 1359 <i>FASLI</i> REVENUE RECORDS IS ANNEXED HEREWITH AND MARKED AS ANNEXURE-9	

THROUGH COUNSEL



BHANWAR PAL SINGH JADON
COUNSEL FOR RESPONDENT NO. 7

bhanwar09jadon@gmail.com | 6375115224

DATE: 12/05/2026

PLACE: NOIDA

BEFORE THE NATIONAL GREEN TRIBUNAL
 PRINCIPAL BENCH, NEW DELHI
 ORIGINAL APPLICATION NO. 151/2026

IN THE MATTER OF:

DR. AMIT KUMAR

...APPLICANT(s)

VERSUS

NMCG & ORS.

...RESPONDENT(s)

RESPONSE ON BEHALF OF THE RESPONDENT NO. 7, DISTRICT
 MAGISTRATE, SHAMLI IN COMPLIANCE OF ORDER DATED
 26.02.2026 PASSED BY THE HON'BLE NATIONAL GREEN
 TRIBUNAL, PRINCIPAL BENCH, NEW DELHI

I, Alok Yadav, aged about 36 years S/o Sh. V.S. Yadav, presently posted as
 District Magistrate, Shamli, do hereby solemnly affirm and state on oath as
 under: **NOTARY**

1. That I, the Deponent, in the above captioned matter am fully
 conversant with the facts of the case and is competent and authorized
 to swear the present affidavit. **NOTARY**

I

2. That I state that the contents of the affidavit have been drafted by my counsel on my instructions and the contents of the same are true to my knowledge and nothing material has been concealed therefrom.

BACKGROUND OF THE MATTER:

3. That in the present matter, grievance of the Applicant is that Budhna river in Tehsil Kairana of District Shamli, Uttar Pradesh is facing environmental damage due to illegal solid waste dumping, discharge of untreated domestic sewage and widespread encroachment along its defined 8km course. Further, plea of the applicant is that Katha river is a tributary of river Yamuna which itself is a tributary of river Ganga.
4. That the Hon'ble Tribunal vide order dated 26.02.2026 has issued notice to the Respondents and have further directed them to file their response. The relevant portion of the aforementioned order is as stated below:

“...5. Issue notice to the respondents.

6. Mr. Bhanwar Pal Singh Jadon, Learned Counsel accepts notice on behalf of respondent nos. 3, 6 and 7 and seeks four weeks' time to file the reply...”

RESPONSE IS AS STATED BELOW:

5. That, in compliance of the directions issued by the Hon'ble Tribunal, a meeting dated 03.05.2026 was convened under the chairmanship of the District Magistrate, Shamli with all the concerned departments. During the meeting, Sub-Divisional Magistrate, Kairana; Tehsildar, Kairana; concerned Lekhpal; and Executive Engineer, Drainage Division Shamli were directed to carry out a spot inspection of the regarding the actual status of the Budhana River, its flow path, place of origin, and the status of encroachment thereupon. Furthermore, District Panchayati Raj Officer / Village Development Officers, Un and Kairana were directed to examine the dumping of solid waste in the Budhana River, the sources and quantity of domestic sewage, and the existing arrangement for its disposal. All the concerned officials were directed to submit their action taken reports within 2 days to the Deponent.

A copy of the MOM dated 03.05.2026 is annexed herewith and marked as **ANNEXURE-1**.

6. That in compliance of the directions issued by the Deponent, vide letter dated 04.05.2026 the Executive Engineer, Drainage Division, Shamli submitted their report. As per the report, it is submitted-

- i. That, a spot inspection was conducted by the subordinate officers of the Drainage Division, Shamli.
- ii. That **the Ahmadgarh Drain is a storm water/rain water drain which originates from a pond** situated at Village Ahmadgarh (Khedi Junardar), Tehsil Kairana, District Shamli. The said pond is recorded in the revenue records under *Gata* Nos. 20, 215, 46 and 48.
- iii. That as per the revenue records, the Ahmadgarh storm water Drain is under the control and maintenance of the Irrigation and Water Resources Department, Shamli.
- iv. That the Ahmadgarh Drain physically exists on *Gata* Nos. 26, 333, 512 and 552, which are also recorded in the revenue records in the name of "Nala".
- v. That in **Village Bibipur Jalalabad**, the Ahmadgarh Drain exists physically over *Gata* No. 78; however, the said *Gata* number is not recorded in the name of the Irrigation Department in the revenue records.
- vi. That in **Village Ratondh**, *Gata* Nos. 16, 19, 26, 43, 162, 165, 195M, 321 and 329 are recorded in the revenue records in the

name of “Nala”, and the Ahmadgarh Drain is also physically situated over the said Gata numbers.

- vii. That the Ahmadgarh Drain traverses through four villages before ultimately merging into the Budhna river at Pavti Khurd, Tehsil Kairana which then merges with Katha River at Village Pavti Khurd.
- viii. That in Village Pavti Khurd, no Gata number is recorded in the name of “Nala”. **Gata Nos. 182M, 189M and 358M are recorded in the revenue records in the name of “Budhna River”.**
- ix. **That the Ahmadgarh Drain is a seasonal/rain-fed drain.**
- x. That the total length of the said storm water drain merging into Budhna River is approximately 8.00 kilometres and its average width is approximately 2.75 metres.
- xi. That regular maintenance and cleaning of the drain is undertaken by the Department at intervals of every three years.
- xii. That the cleaning work of the Ahmadgarh Drain was duly carried out during the year 2024–25.

The photographs of the cleaning work is annexed herewith and marked as **ANNEXURE-2**.

A copy of letter dated 04.05.2026 is annexed herewith and marked as **ANNEXURE-3**.

7. That, as per the report received by the Deponent from the SDM, Shamli vide letter dated 05.05.2026, it is submitted that-

i. That a report dated 05.05.2026 was obtained from the Tehsildar, Kairana regarding the status of the Budhna River along with the current revenue records.

A copy of the revenue records along with the report by the Tehsildar are annexed herewith and marked as **ANNEXURE-4**.

ii. That, upon examination of the revenue records, including the current Khatauni and Chakbandi records, it has been found that the Budhna River flows only in Village Pavti Khurd at *Khasra* No. 182M admeasuring 0.0410 hectares, *Khasra* No. 189Mi admeasuring 0.1800 hectares and *Khasra* No. 368M admeasuring 0.0200 hectares, comprising a total of 03 plots admeasuring 0.2410 hectares, recorded in the revenue records in the name of "Budhna River".

- iii. That the aforesaid findings are based upon the documentary verification conducted from the official revenue records maintained by the concerned revenue authorities.

A copy of the letter dated 05.05.2026 by the SDM, Shamli is annexed herewith and marked as **ANNEXURE-5**.

8. That, thereafter, vide letter dated 06.05.2026 the Block Development Officer, Unn has submitted its report, stating-

- i. That the verification of the Budhna River situated within Development Block Un was conducted through the concerned Gram Panchayat Secretaries.
- ii. That the verification/spot inspection was carried out in the villages namely Khedi Junardar, Dabhedhi Buzurg, Ratondh, Bibipur Jalalabad, Ashrafpur and Pavti Khurd.
- iii. That, during the inspection in the aforementioned villages, no solid waste of any kind was found to be dumped at the 8 kms stretch.
- iv. That it has further been reported that Solid Waste Management Centres have been established in the aforesaid villages for collection, management and disposal of solid waste generated

within the villages. That the solid waste generated in the aforesaid villages is being disposed of through the said Solid Waste Management Centres.

The photographs of the solid waste centres is annexed herewith and marked as **ANNEXURE-6**.

A copy of the letter dated 06.05.2026 by the BDO, Unn is annexed herewith and marked as **ANNEXURE-7**.

9. That an inspection dated 07.05.2026 has been conducted by the UPPCB, the inspection report dated 07.05.2026 states as follows-
- i. That, during the course of inspection, it was observed that the Ahmadgarh Drain originates from a pond recorded under *Khasra* Nos. 20 and 21(a) situated at Village Ahmadgarh (Khedhi Junardar), Tehsil Kairana, District Shamli and traverses through Villages Ahmadgarh (Khedhi Junardar), Bibipur Jalalabad and Ashrafpur, and ultimately merges into the Budhna River which then goes into Katha River at Village Pawati Khurd, Tehsil Kairana, District Shamli.
 - ii. That the said drainage channel is recorded in the revenue records as "*Nala*" under *Khasra* Nos. 26, 333, 512, 552, 250(M),

19, 16, 43, 165, 162, 195(M), 329, 321, 256(A), 335(A) and 425 situated in Villages Khedi Junardar, Dabhedi Bujurg, Ratondh, Ashrafpur, Bibipur Jalalabad and adjoining revenue areas falling within Pargana Bidoli, Tehsil Kairana, District Shamli.

- iii. That the Ahmadgarh Drain merging into the Budhna River is a seasonal/rain-fed drain. The drain and River have a total combined length of approximately 08 kilometres and an average width of approximately 2.75 metres. The periodic cleaning of the drain is undertaken at intervals of every three years.
- iv. **That, in the revenue records, Khasra Nos. 182(M), 189(Min) and 358(M), situated at Village Pawati Khurd, Pargana Bidoli, Tehsil Kairana, District Shamli, are recorded in the name of “Budhana River”.**
- v. That, during the site inspection, it was observed that **NO direct discharge of untreated domestic sewage generated from nearby villages** namely Ahmadgarh, Dabhedi Khurd, Ratondh and Pawati Khurd **is being discharged into the Budhana River.**

A copy of the inspection report dated 07.05.2026 is annexed herewith and marked as **ANNEXURE-8**.

10. That, in view of the above, it is humbly submitted that the Budhna River flows only in Village Pavti Khurd at *Khasra* No. 182M admeasuring 0.0410 hectares, *Khasra* No. 189Mi admeasuring 0.1800 hectares and *Khasra* No. 368M admeasuring 0.0200 hectares, comprising a total of 03 plots admeasuring 0.2410 hectares, recorded in the revenue records in the name of “Budhna River”.

11. That, as per the revenue records pertaining to *Fasli* Year 1359, *Khasra* No. 182M, *Khasra* No. 189Mi and *Khasra* No. 368M, which are presently recorded in the name of “Budhna River”, were earlier recorded in the revenue records in the name of “Katha River”.

A copy of the 1359 *fasli* revenue records is annexed herewith and marked as **ANNEXURE-9**.

12. Hence, the present affidavit is being filed for the kind consideration and perusal of this Hon’ble Tribunal.


13.I state that everything stated above has been stated by me in my official capacity on and derived from the official records and I state that nothing material has been concealed therefrom.

NOTARY

I

DEPONENT

L.T.L./Signature of Deponent



VERIFICATION

Verified at Shamli on this 12th day of MAY, 2026, that the contents of the above affidavit from paragraphs 1 to 13 are believed to be true and correct to the best of my knowledge and belief. No part of it is false and nothing material has been concealed therefrom.

NOTARY

NOTARY

I

DEPONENT

L.T.L./Signature of Deponent

[Handwritten signature]

मे घोषणा करता हूँ कि, शपथ कर्ता को जानता हूँ उसने इस शपथ पत्र पर आज मेरे व नोटरी के सामने अपने हस्ताक्षर/अंगूठा निशानी किया है।

ATTESTED
[Signature]
Mullesh Kumar Gang
NOTARY, SHAMLI
Distt.- SHAMLI



मा0 राष्ट्रीय हरित अधिकरण में योजित ओ0ए0 सं0 151/2026 डा0 अमित कुमार बनाम राष्ट्रीय स्वच्छ गंगा मिशन व अन्य में पारित आदेश दिनांक 26.02.2026 के अनुपालन के सम्बन्ध में।

कृपया मा0 राष्ट्रीय हरित अधिकरण में योजित ओ0ए0 सं0 151/2026 डा0 अमित कुमार बनाम राष्ट्रीय स्वच्छ गंगा मिशन व अन्य में पारित आदेश दिनांक 26.02.2026 के सुसंगत अंश निम्नवत् है-

- ".... 2. Grievance of the applicant is that Budhna river is facing environmental damage due to illegal solid waste dumping, discharge of untreated domestic sewage and widespread encroachment along its defined 8km course.
3. The applicant further alleges that illegal dumping and encroachments have resulted in the drying up of the river and State authorities have failed to discharge their statutory duty to protect this river.
4. The applicant appearing virtually has referred to the photographs filed as annexure1 to show dumping of solid waste in the said river. He has referred to the revenue record at page no. 102 in support of the plea that river originates from a pond and in the mid-way it forms a jheel and ultimately it goes to river Katha. He further submits that respondents are violating the directions contained in para 76 of the order dated 26.07.2024 passed in OA No.613/2022.
5. Issue notice to the respondents.
6. Mr. Bhanwar Pal Singh Jadon, Learned Counsel accepts notice on behalf of respondent nos. 3, 6 and 7 and seeks four weeks' time to file the reply.
7. Applicant is directed to serve the other respondents and file affidavit of service atleast one week before the next date of hearing.
8. List on 13.05.2026. ..."

जिलाधिकारी महोदय, शामली की अध्यक्षता में दिनांक 03.05.2026 को अपरान्ह 04:00 बजे न्यू कलेक्ट्रेट सभागार, शामली में मा0 अधिकरण द्वारा पारित आदेशों के अनुपालन में बैठक आयोजित की गयी, उक्त बैठक में सम्बन्धित विभागों के निम्न अधिकारियों द्वारा प्रतिभाग किया गया।

1. मुख्य विकास अधिकारी, शामली।
2. प्रभागीय वनाधिकारी, शामली।
3. उपजिलाधिकारी कैराना, तहसील-कैराना।
4. अधिशासी अभियन्ता ड्रेनेज खण्ड शामली (मुजपफरनगर)
5. क्षेत्रीय अधिकारी, उ0प्र0 प्रदूषण नियंत्रण बोर्ड, मुजपफरनगर।
6. जिला पंचायती राज अधिकारी, शामली।
7. ग्राम विकास अधिकारी, ऊन एवं कैराना।

अध्यक्ष महोदय द्वारा निम्न बिन्दुओं पर कार्यवाही कर आख्या प्रस्तुत किये जाने हेतु निर्देशित किया गया-

क्र0सं0	अपेक्षित बिन्दु	कार्यवाही/सम्बन्धित विभाग
01	बुधना नदी की वास्तविक स्थिति, प्रवाह मार्ग, उत्पत्ति स्थल एवं अतिक्रमण की स्थिति का स्थलीय निरीक्षण कर आख्या प्रस्तुत करें।	उपजिलाधिकारी-कैराना, तहसीलदार- कैराना, क्षेत्रीय लेखपाल एवं अधिशासी अभियन्ता ड्रेनेज खण्ड शामली (मुजपफरनगर)।
02	बुधना नदी में ठोस अपशिष्ट डम्पिंग, घरेलू सीवेज के स्रोत, मात्रा एवं निस्तारण की वर्तमान व्यवस्था का परीक्षण कर तथ्यात्मक आख्या प्रस्तुत करें।	जिला पंचायती राज अधिकारी/ ग्राम विकास अधिकारी, ऊन एवं कैराना।

जिलाधिकारी महोदय द्वारा सम्बन्धित विभाग को निर्देशित किया गया है कि अनुपालन आख्या क्षेत्रीय कार्यालय, उ०प्र० प्रदूषण नियंत्रण बोर्ड, मुजफ्फरनगर/शामली के ई-मेल आईडी-romuzaffarnagar@uppcb.in पर 02 कार्यदिवस में प्रेषित किया जाना सुनिश्चित करें, जिससे कि ससमय मा० अधिकरण में शपथ पत्र प्रेषित किया जा सके।

मा० राष्ट्रीय हरित अधिकरण में योजित ओ०ए० सं० 151/2026 डा० अमित कुमार बनाम राष्ट्रीय स्वच्छ गंगा मिशन व अन्य में **सुनवाई दिनांक 13.05.2025 नियत** है।

(आलोक यादव)

जिलाधिकारी
शामली

पत्रक 160/2026 अमित कुमार/शामली/2026

दिनांक 04.5.2026

प्रतिलिपि-निम्नलिखित को आवश्यक कार्यवाही हेतु प्रेषित।

1. मुख्य विकास अधिकारी, शामली।
2. प्रभागीय वनाधिकारी, शामली।
3. उपजिलाधिकारी कैराना, तहसील-कैराना।
4. अधिशासी अभियन्ता ड्रेनेज खण्ड शामली (मुजफ्फरनगर)
5. क्षेत्रीय अधिकारी, उ०प्र० प्रदूषण नियंत्रण बोर्ड, मुजफ्फरनगर।
6. जिला पंचायती राज अधिकारी, शामली।
7. ग्राम विकास अधिकारी, ऊन एवं कैराना।

I

जिलाधिकारी
शामली

अहमदगढ ड्रेन के सफाई कार्य के फोटोग्राफ्स



अहमदगढ ड्रेन के सफाई कार्य के फोटोग्राफ्स



कार्यालय अधिशासी अभियन्ता

ड्रेनेज खण्ड, शामली (मुजफ्फरनगर)

पत्रांक :- 597

/डीडीएम/खोखरी/

दिनांक :- 04/05/2026

विषय :-

मा0 राष्ट्रीय हरित अभिकरण में योजित ओ0ए0 संख्या 151/2026 अमित कुमार बनाम राष्ट्रीय स्वच्छ गंगा मिशन व अन्य में पारित आदेश दिनांक 26.02.2026 के अनुपालन के सम्बन्ध में।

सन्दर्भ:-

आपका पत्रांक-131/ओ0ए0-151/अमित कुमार/शामली/दि0 28.04.2026

कार्यालय क्षेत्रीय अधिकारी, उत्तर प्रदेश प्रदूषण नियंत्रण बोर्ड, शामली/मुजफ्फरनगर।

कृपया उपरोक्त विषयक सन्दर्भित पत्र मा0 राष्ट्रीय हरित अधिकरण, नई दिल्ली द्वारा ओ0ए0 संख्या-151/2026 अमित कुमार बनाम राष्ट्रीय स्वच्छ गंगा मिशन व अन्य में पारित आदेश दिनांक 26.02.2026 का अवलोकन करने का कष्ट करें, जिसमें मा0 राष्ट्रीय हरित अभिकरण के सुसंगत अंशों, जनपद शामली की तहसील कैराना में स्थित बुधना नदी, जा काठा नदी की सहायक नदी है, में हो रहे अवैध ठोस अपशिष्ट निस्तारण, अशोधित घरेलू उत्प्रवाह तथा 08 कि0मी0 के निर्धारित दायरे में फैले अतिक्रमण के कारण हो रहे पर्यावरणीय क्षति से है।

".....1. In this original application (OA), application has taken the plea that the Budhna river is in Tehsil Kairana of District Shamli, Uttar Pradesh and it is an 08km long rain-fed tributary of Katha river. Further, plea of the applicant is that Katha river is a tributary of river Yamuna which itself is a tributary of river Ganga.

".....2. Grievance of the applicant is that Budhna river is facing environmental damage due to illegal solid waste dumping, discharge of untreated domestic sewage and widespread encroachment along its defined 8km course.

3. The applicant further alleges that illegal dumping and encroachments have resulted in the drying up of the river and State authorities have failed to discharge their statutory duty to protect this river.

4. The applicant appearing virtually has referred to the photographs filed as annexure-I to show dumping of solid waste in the said river. He has referred to the revenue record at page no. 102 in support of the plea that river originates from a pond and in the mid-way it forms a jheel and ultimately it goes to river Katha. He further submits that respondents are violating the directions contained in para 76 of the order dated 26.07.2024 passed in OA No.613/2022.

8. List on 13.05.2026

मा0 अधिकरण द्वारा पारित आदेशों के क्रम में इस खण्ड के अधीनस्थ अधिकारी द्वारा स्थलीय निरीक्षण किया गया। राजस्व अभिलेखानुसार अवगत कराना है कि सिंचाई एवं जल संसाधन विभाग, शामली के नियंत्रणाधीन अहमदगढ ड्रेन(नाला) ग्राम अहमदगढ, (खेडी जुनारवार) में स्थित तालाब से निकल रही है, जोकि गाटा सं0 20, 21क, 46, 48 राजस्व अभिलेखों में तालाब के नाम दर्ज है व गाटा संख्या 26, 333, 512 व 552 में अहमदगढ ड्रेन मौके पर स्थित है तथा राजस्व अभिलेखों में नाले के नाम से दर्ज है। ग्राम बीबीपुर जलालाबाद की गाटा संख्या 78 में अहमदगढ ड्रेन मौके पर स्थित है, परन्तु वन विभाग के नाम दर्ज है। ग्राम रातौन्ध में गाटा संख्या 16,19,26,43,162,165,195म,321 व 329 राजस्व अभिलेखों में नाले के नाम दर्ज है व मौके पर भी अहमदगढ ड्रेन उक्त गाटा संख्याओं में स्थित है। अहमदगढ ड्रेन चार ग्रामों से होकर प्रवाहित होती है।

ग्राम पावटी खुर्द में उक्त ड्रेन काठानाला में गिर रही है, उक्त ग्राम में कोई भी गाटा संख्या नाले के नाम दर्ज नहीं है परन्तु गाटा संख्या 182म, 189म व 358म बुधना नदी के नाम से राजस्व अभिलेखों में दर्ज है।

यहां यह भी अवगत कराना है कि अहमदगढ ड्रेन एक बरसाती ड्रेन है। ड्रेन की लम्बाई 8.00 कि0मी0 है तथा औसत चौड़ाई लगभग 2.75 मी0 है। विभागीय स्तर पर हर तीन साल के अन्तराल पर ड्रेन की सफाई की जाती है। अहमदगढ ड्रेन कि सफाई भी वर्ष 2024-25 में कराई गयी है।

यह आपको सूचनार्थ एवं आवश्यक कार्यवाही हेतु प्रेषित है।

संलग्नक--(संलग्न सफाई कार्य के फोटो)

अधिशासी अभियन्ता

ड्रेनेज खण्ड, शामली (मुजफ्फरनगर)

पत्रांक :- /डीडीएम/तदिनांक :

प्रतिलिपि निम्नलिखित को सूचनार्थ एवं आवश्यक कार्यवाही हेतु प्रेषित है।

1. जिलाधिकारी, शामली।
2. अधीक्षण अभियन्ता, ड्रेनेज मण्डल,--गाजियाबाद।
3. सहायक अभियन्ता, तृतीय-ड्रेनेज खण्ड, शामली(मुजफ्फरनगर)

अधिशासी अभियन्ता

ड्रेनेज खण्ड, शामली (मुजफ्फरनगर)

मा0 राष्ट्रीय हरित अधिकरण, नई दिल्ली में योजित ओ0ए0 संख्या 151/2026 से संबंधित खसरा संख्याओं की राजस्व अभिलेखों में स्थिति।

ग्राम का नाम- खेडी जुनारदार परगना बिडौली तहसील कैराना

क0	वर्तमान खतौनी के अनुसार स्थिति				जोत चकबन्दी आकार पत्र 45 के अनुसार स्थिति		
	खसरा संख्या	क्षेत्रफल	श्रेणी	नौययत	क्षेत्रफल	श्रेणी	नौययत
1	2	3	4	8	6	7	8
1	20	0.4710	6-1	तालाब	2-6-0	6-1	तालाब
2	21क	0.0920	6-1	तालाब	0-9-0	6-1	तालाब
3	26	0.1260	6-1	नाला	0-12-5	6-1	नाला
4	333	0.7380	6-1	नाला	3-12-0	6-1	नाला
5	332/1, 332/2, 332/3, 332/4, 332/5, 332/6 332/6म	1.4340	6-1	असंकमणीय भूमिघर पट्टे (पट्टे निरस्त हो चुके हैं, परन्तु मा0 उच्च न्यायालय इलाहाबाद में स्थगन आदेश है)	7-0-0	6-1	झील
6	512	0.7480	6-1	नाला	3-13-0	6-1	नाला
7	552	0.0510	6-1	नाला	0-5-0	6-1	नाला

K. P. Dey
रि. सी. गरा

अ. क. र. उ.

उ.
तहसीलदार कैराना
जिला शारदा

मा0 राष्ट्रीय हरित अधिकरण, नई दिल्ली में योजित ओ0ए0 संख्या 151/2026 से संबंधित खसरा संख्याओं की राजस्व अभिलेखों में स्थिति।

ग्राम का नाम— दभेडी बुजुर्ग परगना बिडौली तहसील कैराना

क0	वर्तमान खतौनी के अनुसार स्थिति				जोत चकबन्दी आकार पत्र 45 के अनुसार स्थिति		
	खसरा संख्या	क्षेत्रफल	श्रेणी	नौययत	क्षेत्रफल	श्रेणी	नौययत
1	2	3	4	8	6	7	8
1	250म	0.0510	6-1	नाला	0.0510	6-1	नाला
2	271	0.5330	5-3क	वन विभाग	0.5330	5-3क	वन विभाग

IP
अतिरिक्त

Sanjay
R.B (S)

2
20/1/19

तहसीलदार कैराना
जिला शाहदोली

मा० राष्ट्रीय हरित अधिकरण, नई दिल्ली में योजित ओ०ए० संख्या 151/2028 से संबंधित खसरा संख्याओं की राजस्व अभिलेखों में स्थिति।

ग्राम का नाम- स्टौन्द परगना बिडौली तहसील कैराना

क्र०	वर्तमान खतौनी के अनुसार स्थिति				जोत चकबन्दी आकार पत्र 45 के अनुसार स्थिति		
	खसरा संख्या	क्षेत्रफल	श्रेणी	नौय्यत	क्षेत्रफल	श्रेणी	नौय्यत
1	2	3	4	8	6	7	8
1	26	0.2970	6-1	नाला	1-9-0	6-1	नाला
2	19	0.0720	6-1	नाला	0-7-0	6-1	नाला
3	16	0.0050	6-1	नाला	0-0-10	6-1	नाला
4	43	0.1230	6-1	नाला	0-12-0	6-1	नाला
5	165	0.0920	6-1	नाला	0-9-0	6-1	नाला
6	164	0.1330	1-क	संकमणीय भूमिधर	0-13-0	श्रेणी-2	असंकमणीय भूमिधर
7	163	0.1540	1-क	संकमणीय भूमिधर	0-15-0	5 (ड)	बंजर
8	162	0.2150	6-1	नाला	1-1-0	6-1	नाला
9	195म	0.2530	6-1	नाला	1-4-14	6-1	नाला
10	194	0.2660	6-1	खाली	1-6-0	6-1	खाली
11	193	0.0410	1-क	संकमणीय भूमिधर	0-4-0	श्रेणी-1	संकमणीय भूमिधर
12	191	0.0720	6-1	खाली	0-7-0	6-1	खाली
13	188म	0.0510	6-1	खाली	0-5-0	6-1	खाली
14	185	0.3280	6-1	खाली	1-12-0	6-1	खाली
15	329	0.0310	6-1	नाला	0-3-0	6-1	नाला
16	321	0.1130	6-1	नाला	0-11-0	6-1	नाला
17	514	0.1020	6-1	खाली	0-10-0	6-1	खाली
18	516	0.1020	6-1	खाली	0-10-0	6-1	खाली

Rajendra
K. S. S.

अ.स. (3)

2
24/12
तहसीलदार कैराना
जिला शाहजहाँ

मा० राष्ट्रीय हरित अधिकरण, नई दिल्ली में योजित ओ०ए० संख्या 151/2026 से संबंधित खसरा संख्याओं की राजस्व अभिलेखों में स्थिति।

ग्राम का नाम— अशरफपुर परगना बिड़ौली तहसील कैराना

क्र०	वर्तमान खतौनी के अनुसार स्थिति				जोत चकबन्दी आकार पत्र 45 के अनुसार स्थिति		
	खसरा संख्या	क्षेत्रफल	श्रेणी	नौय्यत	क्षेत्रफल	श्रेणी	नौय्यत
1	2	3	4	8	6	7	8
1	257	0.0250	6-1	खाला	0.0250	6-1	खाला
2	256क	0.0660	6-1	नाला	0.0660	6-1	नाला
3	239	0.0310	1-क	संकमणीय भूमिघर	0.0310	1-क(ख)	असंकमणीय भूमिघर
4	240	0.1640	1-क	संकमणीय भूमिघर	0.1640	1-क(ख)	असंकमणीय भूमिघर
5	241	0.0610	1-क	संकमणीय भूमिघर	0.0610	1-क(क)	संकमणीय भूमिघर
6	335क	0.1950	6-1	खाला	0.1950	6-1	खाला
7	335ख	0.0720	6-1	नाला	0.0720	6-1	नाला
8	334	0.1840	1-क	संकमणीय भूमिघर	0.1840	5-ड	बंजर





3
26 (10)
तहसीलदार कैराना
जिला शाहजहाँ


मा0 राष्ट्रीय हरित अधिकरण, नई दिल्ली में योजित ओ0ए0 संख्या 151/2026 से संबंधित खसरा संख्याओं की राजस्व अभिलेखों में स्थिति।

ग्राम का नाम- बीबीपुर जलालाबाद परगना बिडौली तहसील कैराना

क्र०	वर्तमान खतौनी के अनुसार स्थिति				जोत चकबन्दी आकार पत्र 45 के अनुसार स्थिति		
	खसरा संख्या	क्षेत्रफल	श्रेणी	नौयत	क्षेत्रफल	श्रेणी	नौयत
1	2	3	4	8	6	7	8
1	76	0.1840	5-3ख	वन विभाग	0.1840	5-3ख	वन विभाग
2	78	0.1020	5-3ख	वन विभाग	0.1020	5-3ख	वन विभाग


क्षेत्रीय


क्षेत्रीय


तहसीलदार कैराना
जिला शासक

मा० राष्ट्रीय हरित अधिकरण, नई दिल्ली में योजित ओ०ए० संख्या 151/2026 से संबंधित खसरा संख्याओं की राजस्व अभिलेखों में स्थिति।

ग्राम का नाम— पावटीखुर्द परगना बिडौली तहसील कैराना

क०	वर्तमान खतौनी के अनुसार स्थिति				जोत चकबन्दी आकार पत्र 45 के अनुसार स्थिति		
	खसरा संख्या	क्षेत्रफल	श्रेणी	नौय्यत	क्षेत्रफल	श्रेणी	नौय्यत
1	2	3	4	8	6	7	8
1	132	0.5940	5-3ख	वन विभाग	0.5940	5-3क	वन विभाग
2	131	0.2150	6-1	काठा नदी	0.2150	6-1	काठा नदी
3	130	0.0820	6-1	काठा नदी	0.0820	6-1	काठा नदी
4	182म	0.0410	6-1	बुढना नदी	0.0410	6-1	बुढना नदी
5	189	0.0410	5-3ड	बंजर	0.0410	5-3ड	बंजर
6	189मि	0.1800	6-1	बुढना नदी	0.1800	6-1	बुढना नदी
7	358म	0.0200	6-1	बुढना नदी	0.0200	6-1	बुढना नदी

Rajeshwari
पावटीखुर्द

शक्ति (१)

३
Tahsil
तहसीलदार कैराना
जिला शाहली

मा0 राष्ट्रीय हरित अधिकरण, नई दिल्ली में योजित ओ0ए0 संख्या 151/2026 से संबंधित खसरा संख्याओं की राजस्व अभिलेखों में स्थिति।

ग्राम का नाम— बरनावी परगना व तहसील कैराना

क0	वर्तमान खतौनी के अनुसार स्थिति				जोत चकबन्दी आकार पत्र 45 के अनुसार स्थिति		
	खसरा संख्या	क्षेत्रफल	श्रेणी	नौयत	क्षेत्रफल	श्रेणी	नौयत
1	2	3	4	8	6	7	8
1	422	0.5020	5-1	नवीन परती	2-9-0	4ख	नवीन परती
2	425	0.4610	6-1	नाला	2-5-0	6-1	नाला

[Handwritten signature]
27-04-2026

[Handwritten signature]
को.प.क. (ज)

3
24/4/26
तहसीलदार कैराना
जिला शामली

उप जिलाधिकारी,
कैराना।


महोदय,

कृपया कार्यालय अधिशासी अभियन्ता, ड्रेनेज खण्ड, शामली (मुजफ्फरनगर) के पत्रांक 528/डीडीएम/एन0जी0टी0 दिनांक 17.04.2026 का सन्दर्भ ग्रहण करने का कष्ट करे। जिसके अन्तर्गत मा0 राष्ट्रीय हरित अधिकरण, नई दिल्ली में विचाराधीन ओ0ए0 संख्या 151/2026 अमित कुमार बनाम नेशनल मिशन फॉर क्लीन गंगा, जिसका सम्बन्ध जनपद शामली की कैराना तहसील में स्थित बुधना नदी, जो काठा नदी की सहायक नदी है में हो रहे अवैध ठोस अपशिष्ट निस्तारण, अशोधित घरेलू उत्प्रवाह तथा 08 किमी0 के निर्धारित दायरों में फैले अतिक्रमण के कारण हो रहे पर्यावरण क्षति से है। राजस्व अभिलेखों के अनुसार बुधना नदी जो तहसील कैराना में प्रवाहित होती दर्शायी गयी है, के संबंध में खण्ड को नदी का उद्गम स्थल, नदी का संगम स्थल एवं नदी किन ग्रामों से होकर प्रवाहित होती है, के संबंध में आख्या चाही गयी है।

माननीय राष्ट्रीय हरित अधिकरण, नई दिल्ली में विचाराधीन ओ0ए0 संख्या 151/2026 अमित कुमार बनाम नेशनल मिशन फॉर क्लीन गंगा व अन्य के वाद पत्र के बिन्दु संख्या 4 में वादी द्वारा कथन किया गया है कि बुधना नदी ग्राम खेडी जुनारदार तहसील कैराना जनपद शामली के खसरा संख्या 20 तालाब से उद्गम होती है व ग्राम बरनावी तहसील कैराना जनपद शामली में काठा नदी में समाहित हो जाती है व बिन्दु संख्या 05 में वादी द्वारा कथन किया गया है कि उद्गम से लेकर काठा नदी में मिलने तक बुधना नदी राजस्व ग्राम खेडी जुनारदार के खसरा संख्या 20, 21, 26, 333, 332, 512 व 552 तथा ग्राम दभेडी बुजुर्ग के खसरा संख्या 250म व 271 तथा ग्राम बीबीपुर जलालाबाद के खसरा संख्या 76 व 78 व ग्राम रटौन्द के खसरा संख्या 26, 19, 16, 43, 165, 164, 163, 162, 195म, 194, 193, 191, 189म, 185, 329, 321, 514 व 516 तथा राजस्व ग्राम अशरफपुर के खसरा संख्या 257, 256क, 239, 240, 241, 335क, 335ख व 334 व ग्राम पावटीखुर्द के खसरा संख्या 132, 131, 130, 182म, 189 व 189मि तथा ग्राम बरनावी के खसरा संख्या 442, व 425 में से प्रवाहित होती है।

वाद पत्र में अंकित उक्त खसरा नम्बरान के संबंध में राजस्व अभिलेखों (वर्तमान खतौनी व जोत चकबन्दी आकार पत्र 41, 45) का अवलोकन किया गया। उक्त खसरा संख्याओं की ग्रामवार राजस्व अभिलेखों में स्थिति सूची संलग्न है, जिससे स्पष्ट है कि ग्राम पावटीखुर्द के खसरा संख्या 182म/0.0410 है0, 189मि/0.1800 व 368म/0.0200 है0 कुल 03 किते कुल रकबा 0.2410 है0, राजस्व अभिलेखों में बुधना नदी के नाम दर्ज है।

अभिलेखीय जाँच आख्या सेवा में सादर प्रेषित है।



 तहसीलदार कैराना
 जिला शामली

कार्यालय उप जिलाधिकारी कैराना जनपद शामली।

संख्या 290 / 20का10

दिनांक 05.05.2026

विषय:- मा0 राष्ट्रीय हरित अधिकरण, नई दिल्ली में योजित ओ0ए0संख्या 151/2026 अमित कुमार बनाम नेशनल मिशन फॉर क्लीन गंगा व अन्य में पारित आदेश दिनांक 26.02.2026 के अनुपालन के संबंध में।

क्षेत्रीय अधिकारी,
उत्तर प्रदेश प्रदूषण नियंत्रण बोर्ड
मुजफ्फरनगर।

महोदय,

कृपया उपर्युक्त विषयक अपने कार्यालय के पत्र संख्या 131/ओ.ए.नं0 151/अमित कुमार/शामली/2026 दिनांक 28.04.2026 का सन्दर्भ ग्रहण करने का कष्ट करे। जिसके अन्तर्गत मा0 राष्ट्रीय हरित अधिकरण, नई दिल्ली में विचाराधीन ओ0ए0 संख्या 151/2026 अमित कुमार बनाम नेशनल मिशन फॉर क्लीन गंगा, जिसका सम्बन्ध जनपद शामली की कैराना तहसील में स्थित बुधना नदी, जो काठा नदी की सहायक नदी है में हो रहे अवैध ठोस अपशिष्ट निस्तारण, अशोधित घरेलू उत्प्रवाह तथा 08 किमी0 के निर्धारित दायरों में फैले अतिक्रमण के कारण हो रहे पर्यावरण क्षति से है, के संबंध में सूचना चाही गई है।

उपरोक्त के संबंध में तहसीलदार कैराना से आख्या प्राप्त की गयी। जिसमें उनके द्वारा अपनी आख्या दिनांक 05.05.2026 उपलब्ध करायी गयी। जिसमें उल्लेख किया गया है कि माननीय राष्ट्रीय हरित अधिकरण, नई दिल्ली में विचाराधीन ओ0ए0संख्या 151/2026 अमित कुमार बनाम नेशनल मिशन फॉर क्लीन गंगा व अन्य के वाद पत्र के बिन्दु संख्या 4 में वादी द्वारा कथन किया गया है कि बुधना नदी ग्राम खेडी जुनारदार तहसील कैराना जनपद शामली के खसरा संख्या 20 तालाब से उदगम होती है व ग्राम बरनावी तहसील कैराना जनपद शामली में काठा नदी में समाहित हो जाती है व बिन्दु संख्या 05 में वादी द्वारा कथन किया गया है कि उदगम से लेकर काठा नदी में मिलने तक बुधना नदी राजस्व ग्राम खेडी जुनारदार के खसरा संख्या 20, 21, 26, 333, 332, 512 व 552 तथा ग्राम दभेडी बुजुर्ग के खसरा संख्या 250म व 271 तथा ग्राम बीबीपुर जलालाबाद के खसरा संख्या 76 व 78 व ग्राम रटौन्द के खसरा संख्या 26, 19, 16, 43, 165, 164, 163, 162, 195म, 194, 193, 191, 189म, 185, 329, 321, 514 व 516 तथा राजस्व ग्राम अशरफपुर के खसरा संख्या 257, 256क, 239, 240, 241, 335क, 335ख व 334 व ग्राम पावटीखुर्द के खसरा संख्या 132,

131, 130, 182म, 189 व 189मि तथा ग्राम बरनावी के खसरा संख्या 442, व 425 में से प्रवाहित होती है।

वाद पत्र में अंकित उक्त खसरा नम्बरान के संबंध में राजस्व अभिलेखों (वर्तमान खतौनी व जोत चकबन्दी आकार पत्र 41, 45) का अवलोकन किया गया। उक्त खसरा संख्याओं की ग्रामवार राजस्व अभिलेखों में स्थिति सूची संलग्न है, जिससे स्पष्ट है कि ग्राम पावटीखुर्द के खसरा संख्या 182म/0.0410 है0, 189मि/0.1800 व 388म/0.0200 है0 कुल 03 किते कुल रकबा 0.2410 है0, राजस्व अभिलेखों में बुढना नदी के नाम दर्ज है।

अभिलेखीय जॉच आख्या सेवा में सादर प्रेषित है।

संलग्नक—उपरोक्तानुसार।

३
- (११०)

५१
उप जिलाधिकारी,
कैराना।

संख्या एवं दिनांक—उपरोक्तानुसार।

प्रतिलिपि:—

1— जिलाधिकारी महोदय, शामली की सेवा में सादर सूचनार्थ प्रेषित।

उप जिलाधिकारी,
कैराना।

Solid Waste Management Center





प्रेषक,

319

ANNEXURE-07

खण्ड विकास अधिकारी,
ऊन।

सेवा में,

क्षेत्रीय अधिकारी,
उत्तर प्रदेश प्रदूषण नियंत्रण बोर्ड,
मु0नगर।


पत्रांक:- 92 / ख0वि0310 / 2026-27

दिनांक:- 6/8/26


विषय:- मा0 राष्ट्रीय हरित अभिकरण में योजित ओ0ए0 संख्या 151/2026 अमित कुमार बनाम राष्ट्रीय स्वच्छ गंगा मिशन व अन्य में पारित आदेश दिनांक 26.02.2026 के अनुपालन के सम्बन्ध में।

महोदय,

उपयुक्त विषयक मा0 अधिकरण द्वारा पारित आदेशों के क्रम में विकास खण्ड ऊन के ग्राम खेडी जुनारदार, ग्राम दमेडी बुजूर्ग, ग्राम रतौन्ध, ग्राम बीबीपुर जलालाबाद, ग्राम असरफपुर एवं ग्राम पावटीखुर्द में बुढना नदी का सत्यापन सम्बन्धित ग्राम के ग्राम पंचायत सचिवो के द्वारा कराया गया। जिनके द्वारा मौके पर निरीक्षण कर आख्या उपलब्ध करायी गयी है। विकास खण्ड ऊन के उक्त ग्रामों में नदी अपने स्वरूप मे पाई गयी है। साथ ही सम्बन्धित ग्राम पंचायत सचिव द्वारा यह भी अवगत कराया गया कि ग्राम खेडी जुनारदार में स्थित तालाब से निकल रही है जिसमें ग्राम का किसी भी प्रकार का कोई टोस अपशिष्ट नहीं डाला गया है (फोटो संलग्न)। ग्राम दमेडी बुजूर्ग में ग्राम का किसी भी प्रकार का कोई टोस अपशिष्ट नहीं डाला गया है मौके पर उक्त नदी में पानी नहीं है (फोटो संलग्न)। ग्राम बीबीपुर जलालाबाद में ग्राम का किसी भी प्रकार का कोई टोस अपशिष्ट नहीं डाला गया है (फोटो संलग्न)। ग्राम रतौन्ध में ग्राम का किसी भी प्रकार का कोई टोस अपशिष्ट नहीं डाला गया है (फोटो संलग्न)। ग्राम असरफपुर में ग्राम का किसी भी प्रकार का कोई टोस अपशिष्ट नहीं डाला गया है (फोटो संलग्न)। ग्राम पावटीखुर्द में ग्राम का किसी भी प्रकार का कोई टोस अपशिष्ट नहीं डाला गया है (फोटो संलग्न)। साथ ही यह भी अवगत कराया गया कि उक्त ग्रामों मे टोस अपशिष्ट के निस्तारण हेतु टोस अपशिष्ट निस्तारण प्रबन्धन केन्द्र निर्मित है। जिनके माध्यम से ग्रामों में टोस अपशिष्ट का निस्तारण कराया जाता है। उक्त ग्रामों में स्थित नदी एवं तालाब के फोटो उक्तानुसार संलग्न है।


खण्ड विकास अधिकारी,
ऊन।

पू0सं0 / / तददिनांक
प्रतिलिपि:- जिलाधिकारी महोदय, शामली की सेवा में सादर प्रेषित।


खण्ड विकास अधिकारी,
ऊन।

320

ग्राम पावटीखुर्द




ग्राम बीबीपुर जलालाबाद



ग्राम दभेडी बुजूर्ग, नदी एवं चैकडेम



ग्राम खेडी जुनारदार, नदी एवं तालाब



ग्राम रतौन्ध



ग्राम असरफपुर

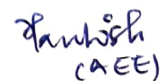



Site Inspection Report regarding compliance with the Order dated 26.02.2026 passed by the Hon'ble National Green Tribunal in O.A. No. 151/2026, titled Dr. Amit Kumar vs. National Mission for Clean Ganga & Others.

With reference to the subject matter mentioned above—and in pursuance of the Order dated 26.02.2026 passed by the Hon'ble National Green Tribunal in O.A. No. 151/2026, titled Dr. Amit Kumar vs. National Mission for Clean Ganga & Others—a joint site inspection of the Budhna River/Drain was conducted on 07.05.2026, together with Shri Kapil Kumar, Secretary of the Gram Panchayat, Development Block Un. The inspection report is as follows:

1. In Point No. 4 of the petition filed in O.A. No. 151/2026 (Dr. Amit Kumar vs. National Mission for Clean Ganga & Others), before the *Hon'ble Tribunal*, the applicant has stated that the Budhna River originates from the pond situated at Khasra No. 20 in Khedi Junardar, Tehsil Kairana, Shamli, and merges into the Katha River at Village Pawati Khurd, Tehsil Kairana, District Shamli.
2. During the inspection, it was observed that the Ahmadgarh Drain originates from a pond located in Ahmadgarh (Kheri Junardar, Tehsil Kairana, District Shamli). This drain (nala) flows through Village Ahmadgarh (Khedi Junardar), Bibipur Jalalabad, and Ashrafpur, eventually merging into the Katha River at Village Pawati Khurd, Tehsil Kairana, District Shamli.
3. According to revenue records, the said pond is recorded under Khasra Nos. 20 and 21(a) in Village Khedi Junardar, Pargana Bidoli, Tehsil Kairana.
4. In the revenue records, the said drain is recorded as a "Nala" (drainage channel) under Khasra Nos. 26, 333, 512, 552, 250(M), 19, 16, 43, 165, 162, 195(M), 329, 321, 256(A), 335(A), and 425, situated in the villages of Khedi Junardar, Dabhedi Bujurg, Ratond, Ashrafpur, Bibipur, and Jalalabad, within Pargana Bidoli, Tehsil Kairana, District Shamli.
5. According to the information provided by the Drainage (Division), Shamli (Muzaffarnagar), dated 04.05.2026, the said drain (Nala) is recorded under the name "Ahmadgarh Drain," which discharges into the Katha Nala. The Ahmadgarh Drain is a seasonal (rain-fed) drain; it has a length of 08 km and an average width of 2.75 meters. At the departmental level, the drain is cleaned at intervals of three years. The cleaning of the Ahmadgarh Drain was carried out during the year 2024-25 (photocopy enclosed).
6. In the revenue records, it is recorded as the "Budhana River" under Khasra Nos. 182(M), 189(Min), and 358(M), situated in the village of Pawati Khurd, Pargana Bidoli, Tehsil Kairana, District Shamli (Report Attached).
7. During the inspection, it was observed that domestic effluent generated from nearby villages such as Ahmadgarh (Latitude 29.552959, Longitude 77.162047), Dabhedi Khurd (Latitude 29.546317, Longitude 77.167901), Rataund (Latitude 29.521251, Longitude 77.170485), and Pavati Khurd (Latitude 29.512108, Longitude 77.173776) was not being discharged into the Budhana Nala. Furthermore, the Ahmadgarh Nala—a seasonal drain that originates in Village Ahmadgarh—flows through the agricultural fields of the aforementioned four villages and eventually merges into the Katha River at Village Pavati Khurd (Latitude 29.512108, Longitude 77.173776).
8. Photographs taken during the inspection are attached herewith.





This report is submitted for your kind perusal and for further necessary action.

(Signature)
 (Diwakar Dev Gahlaut)
 J.E.A.

(Signature)
 (Raja Gupta)
 Junior Engineer

(Signature)
 (Kunwar Santosh Kumar)
 Asst. Env. Engineer

Regional Officer.

(Signature)
 07/5/26

प्राप्तिका - दशैकी प्रत्येकी
 संकलन - दशैकीनी प्रकल्पनी 1359 वर्षी
 संकलन संख्या - 31 अ 25,
 संकलन संख्या - 31 अ 25,

क्र	विवरण	प्रमाण	मूल्य
३४	उत्तर		
	१२ रुपये		३३३ रुपये
	१४ रुपये		२३४ रुपये
	१६ रुपये		२३४ रुपये
	१८ रुपये		२३४ रुपये
	२० रुपये		२३४ रुपये
	२२ रुपये		२३४ रुपये
	२४ रुपये		२३४ रुपये
	२६ रुपये		२३४ रुपये
	२८ रुपये		२३४ रुपये
	३० रुपये		२३४ रुपये
	३२ रुपये		२३४ रुपये
	३४ रुपये		२३४ रुपये
	३६ रुपये		२३४ रुपये
	३८ रुपये		२३४ रुपये
	४० रुपये		२३४ रुपये
	४२ रुपये		२३४ रुपये
	४४ रुपये		२३४ रुपये
	४६ रुपये		२३४ रुपये
	४८ रुपये		२३४ रुपये
	५० रुपये		२३४ रुपये
	५२ रुपये		२३४ रुपये
	५४ रुपये		२३४ रुपये
	५६ रुपये		२३४ रुपये
	५८ रुपये		२३४ रुपये
	६० रुपये		२३४ रुपये
	६२ रुपये		२३४ रुपये
	६४ रुपये		२३४ रुपये
	६६ रुपये		२३४ रुपये
	६८ रुपये		२३४ रुपये
	७० रुपये		२३४ रुपये
	७२ रुपये		२३४ रुपये
	७४ रुपये		२३४ रुपये
	७६ रुपये		२३४ रुपये
	७८ रुपये		२३४ रुपये
	८० रुपये		२३४ रुपये
	८२ रुपये		२३४ रुपये
	८४ रुपये		२३४ रुपये
	८६ रुपये		२३४ रुपये
	८८ रुपये		२३४ रुपये
	९० रुपये		२३४ रुपये
	९२ रुपये		२३४ रुपये
	९४ रुपये		२३४ रुपये
	९६ रुपये		२३४ रुपये
	९८ रुपये		२३४ रुपये
	१०० रुपये		२३४ रुपये

तहसीलदार, कैरना
 जनपद शाहसी

२३४ रुपये

TYPED COPY

मा० राष्ट्रीय हरित अधिकरण, नई दिल्ली में योजित ओ०ए० संख्या 151/2026 से संबंधित खसरा संख्याओं की राजस्व अभिलेखों में स्थिति।
ग्राम खेडी जुनारदार तहसील कैराना जनपद शामली

क्रमांक	वर्तमान खतोनी में स्थिति			द्वितीय चकबन्दी अभिलेखों में स्थिति			प्रथम चकबन्दी में अभिलेखों में स्थिति			1359 फसली में स्थिति		
	खसरा संख्या	क्षेत्रफल (हे०में)	खातेदार का नाम	खसरा संख्या	क्षेत्रफल (बीघा में)	खातेदार का नाम	खसरा संख्या	क्षेत्रफल (बीघा में)	खातेदार का नाम	खसरा संख्या	क्षेत्रफल (बीघा में)	खातेदार का नाम
1	2	3	4	5	6	7	8	9	10	11	12	13
1	20	0.4710	तालाब	20	2-6-0	तालाब	1	16-4-0	झील	20	0-17-0	बंजर
										22	0-8-0	बंजर
										30	0-15-0	बंजर
										172	0-16-0	बंजर
										174	0-18-0	बंजर
										167	0-2-0	कृषको की भूमि
										1	5-15-0	जोहड
										2	1-16-0	बंजर
										3	0-8-0	बंजर
										4	0-14-0	बंजर
										5	2-10-0	बंजर
										15	0-14-0	बंजर
										17	0-18-0	बंजर
										21	1-13-0	बंजर
										31	3-5-0	बंजर
										32	0-6-0	बंजर
										35	0-4-0	बंजर
										36	0-3-0	बंजर
										45	0-5-0	बंजर
										165	0-3-0	बंजर
										171	0-6-0	बंजर

K. B. Sen
मिस्त्री

Raj (CJ)

२
तहसीलदार कैराना
जिला शामली

५/१
उपजिलाधिकारी
कैराना

क्रमांक	वर्तमान खतौनी में स्थिति			द्वितीय चक्रबन्दी अभिलेखों में स्थिति			प्रथम चक्रबन्दी में अभिलेखों में स्थिति			1359 फसली में स्थिति					
	खसरा संख्या	क्षेत्रफल (हे०मे)	खातेदार का नाम	खसरा संख्या	क्षेत्रफल (बीघा में)	खातेदार का नाम	खसरा संख्या	क्षेत्रफल (बीघा में)	खातेदार का नाम	खसरा संख्या	क्षेत्रफल (बीघा में)	खातेदार का नाम			
										173	0-17-0	बंजर			
										34	0-5-0	कृषको की भूमि			
										46	1-14-0	कृषको की भूमि			
										166	0-4-0	कृषको की भूमि			
2	21क	0.0920	तालाब	21क	0-9-0	तालाब	184	1-4-0	खाई	223	2-17-0	बंजर			
										252	1-13-0	बंजर			
3	26	0.1260	नाला	26	0-12-5	नाला	184	1-4-0	खाई	223	2-17-0	बंजर			
										252	1-13-0	बंजर			
4	333	0.7380	नाला	333	3-12-0	नाला	216	0-18-0	कृषको की भूमि	281	0-16-0	कृषको की भूमि			
										217	1-0-0	नवीन परती	284	0-16-0	कृषको की भूमि
													280	0-17-0	कृषको की भूमि
										213	0-19-0	कृषको की भूमि	205	0-11-0	कृषको की भूमि
													286	0-14-0	कृषको की भूमि
										230	0-5-0	कृषको की भूमि	257	3-10-0	कृषको की भूमि
										250	0-16-0	कृषको की भूमि	296	0-5-0	कृषको की भूमि
										254	2-10-0	बंजर	407	0-19-0	बंजर
													409	0-13-0	शौर भूमि
										256	1-7-0	कृषको की भूमि	297	1-7-0	कृषको की भूमि
										257	0-5-0	बंजर	301	0-7-0	कल्लर
										259	0-8-0	कृषको की भूमि	356	0-17-0	कृषको की भूमि
										267	0-7-0	बंजर	354	0-19-0	बंजर
268	0-5-0	कृषको की भूमि	354	0-19-0	बंजर										

K. S. Dey
तहसील

25/5/57

तहसीलदार कैराना
खिला शाहवादी

उपजिलाधिकारी
कैराना

331

क्रमांक	वर्तमान खतोनी में स्थिति			द्वितीय चकबन्दी अभिलेखों में स्थिति			प्रथम चकबन्दी में अभिलेखों में स्थिति			1359 फसली में स्थिति		
	खसरा संख्या	क्षेत्रफल (हे०में)	खातेदार का नाम	खसरा संख्या	क्षेत्रफल (बीघा में)	खातेदार का नाम	खसरा संख्या	क्षेत्रफल (बीघा में)	खातेदार का नाम	खसरा संख्या	क्षेत्रफल (बीघा में)	खातेदार का नाम
							269	1-4-0	कृषको की	355	2-5-0	कृषको की भूमि
							315	0-5-0	कृषको की	404	1-5-0	बंजर
							316	0-6-0	पुरानी परती	403	1-8-0	बंजर
5	332/1, 332/2, 332/3, 332/4, 332/5, 332/6 332/6म	1.4340	असंकमणीय भूमिधर पट्टे (पट्टे निरस्त हो चुके हैं, परन्तु मा० उच्च न्यायालय इलाहाबाद में स्थगन आदेश है)	332	7-0-0	झील	357	0-16-0	कृषको की भूमि	370	0-14-0	कृषको की भूमि
6	512	0.7480	नाला	512	3-13-0	झील	357	0-16-0	कृषको की भूमि	370	0-14-0	कृषको की भूमि
							484	0-6-0	कृषको की	489	1-7-0	कृषको की भूमि
							495	0-6-0	कृषको की	516	1-16-0	कृषको की भूमि
							496	0-6-0	कृषको की	516	1-16-0	कृषको की भूमि
							508	0-10-0	कृषको की	473	0-13-0	कृषको की भूमि
							509	0-5-0	कृषको की	482	0-17-0	कृषको की भूमि
							512	0-4-0	कृषको की	470	3-9-0	बंजर
							513	0-6-0	कृषको की	470	3-9-0	बंजर
7	552	0.0510	नाला	552	0-5-0	नाला	514	1-14-0	बंजर	470	3-9-0	बंजर

K. P. B. S.
सिप्लीगंटा

R. T. C. D.

३
तहसीलदार कैराना
जिला रामपुरी

५१
उपजिलाधिकारी
कैराना

मा0 राष्ट्रीय हरित अधिकरण, नई दिल्ली में योजित ओ0ए0 संख्या 151/2026 से संबंधित खसरा संख्याओं की राजस्व अभिलेखों में स्थिति।
ग्राम दभेडीबुजुर्ग परगना व तहसील कैराना जनपद शामली

क्रमांक	वर्तमान खतौनी में स्थिति			द्वितीय चकबन्दी अभिलेखों में स्थिति			प्रथम चकबन्दी में अभिलेखों में स्थिति			1359 फसली में स्थिति					
	खसरा संख्या	क्षेत्रफल (हे0में)	खातेदार का नाम	खसरा संख्या	क्षेत्रफल (बीघा में)	खातेदार का नाम	खसरा संख्या	क्षेत्रफल (बीघा में)	खातेदार का नाम	खसरा संख्या	क्षेत्रफल (बीघा में)	खातेदार का नाम			
1	2	3	4	5	6	7	8	9	10	11	12	13			
1	250म	0.0510	नाला	250म	0-1-0	नाला	269	4-10-0	संक्रमणीय भूमिधर	39	11-8-0	शौर भूमि			
										40	43-14-0	शौर भूमि			
2	271	0.5330	वन विभाग	271	2-12-0	वन विभाग	271	18-5-0	बंजर	40	43-14-0	शौर भूमि			
										286	13-10-0	बंजर	49	36-11-0	ऊसर
													73	98-18-0	ऊसर
													40	43-14-0	शौर भूमि
										49	36-11-0	ऊसर			


क्षेत्र-निर्देश


P.T.C.


तहसीलदार कैराना
जिला शामली


उपजिलाधिकारी
कैराना

333

मा० राष्ट्रीय हरित अधिकरण, नई दिल्ली में योजित ओ०ए० संख्या 151/2026 से संबंधित खसरा संख्याओं की राजस्व अभिलेखों में स्थिति।
ग्राम बीबीपुर जलालाबाद परगना व तहसील कैराना जनपद शामली

क्रमांक	वर्तमान खतौनी में स्थिति			द्वितीय चकबन्दी अभिलेखों में स्थिति			प्रथम चकबन्दी में अभिलेखों में स्थिति			1359 फसली में स्थिति		
	खसरा संख्या	क्षेत्रफल (हे०में)	खातेदार का नाम	खसरा संख्या	क्षेत्रफल (बीघा में)	खातेदार का नाम	खसरा संख्या	क्षेत्रफल (बीघा में)	खातेदार का नाम	खसरा संख्या	क्षेत्रफल (बीघा में)	खातेदार का नाम
1	76	0.1840	वन विभाग	76	0.1840	वन विभाग	76	22-17-0	वन विभाग	3	22-17-0	कल्लर
2	78	0.1020	वन विभाग	78	0.1020	वन विभाग	76	22-17-0	वन विभाग	3	22-17-0	कल्लर

चक्रबन्दी
ग्राम बीबीपुर जलालाबाद

RICJ

3
तहसीलदार कैराना
जिला शामली

51
उपजिलाधिकारी
कैराना

मा0 राष्ट्रीय हरित अधिकरण, नई दिल्ली में योजित ओ0ए0 संख्या 151/2026 से संबंधित खसरा संख्याओं की राजस्व अभिलेखों में स्थिति।
ग्राम रटौन्द परगना बिडौली तहसील कैराना जनपद शामली

क्रमांक	वर्तमान खतौनी में स्थिति			द्वितीय चकबन्दी अभिलेखों में स्थिति			प्रथम चकबन्दी में अभिलेखों में स्थिति			1359 फसली में स्थिति		
	खसरा संख्या	क्षेत्रफल (हे0में)	खातेदार का नाम	खसरा संख्या	क्षेत्रफल (बीघा में)	खातेदार का नाम	खसरा संख्या	क्षेत्रफल (बीघा में)	खातेदार का नाम	खसरा संख्या	क्षेत्रफल (बीघा में)	खातेदार का नाम
1	26	0.2970	नाला	26	1-9-0	नाला	292	24-17-0	बंजर	413	20-11-0	दिगर बंजर
										414	8-19-0	दिगर बंजर
										415	13-0-0	दिगर बंजर
							293	17-2-0	बंजर	415	13-0-0	दिगर बंजर
										416	3-6-0	दिगर बंजर
										418	16-15-0	दिगर बंजर
2	19	0.0720	नाला	19	0-7-0	नाला	291	2-5-0	बंजर	15	7-1-0	दिगर बंजर
										16	10-11-0	दिगर बंजर
										413	20-11-0	दिगर बंजर
										17	12-15-0	दिगर बंजर
3	16	0.0050	नाला	16	0-0-10	नाला	290	0-13-0	रास्ता	17	12-15-0	दिगर बंजर
4	43	0.1230	नाला	43	0-12-0	नाला	289	6-3-0	बंजर	17	12-15-0	दिगर बंजर
										22	8-12-0	खाली
										33	8-3-0	दिगर बंजर
										413	20-11-0	दिगर बंजर
5	165	0.0920	नाला	165	0-9-0	नाला	7	19-18-0	बंजर	17	12-15-0	दिगर बंजर
										19	6-7-0	दिगर बंजर
										18	9-10-0	खाली
										22	8-12-0	खाली
										35	8-10-0	कल्लर
										36	9-5-0	कल्लर
										37	7-16-0	कल्लर

K. P. / 2011
17-2-2011

K. S. C. J.

2
तहसीलदार कैराना
जिला शामली

31
उपाजिलाधिकारी
कैराना

क्रमांक	वर्तमान खतोनी में स्थिति			द्वितीय चकबन्दी अभिलेखों में स्थिति			प्रथम चकबन्दी में अभिलेखों में स्थिति			1359 फसली में स्थिति		
	खसरा संख्या	क्षेत्रफल (हे०में)	खातेदार का नाम	खसरा संख्या	क्षेत्रफल (बीघा में)	खातेदार का नाम	खसरा संख्या	क्षेत्रफल (बीघा में)	खातेदार का नाम	खसरा संख्या	क्षेत्रफल (बीघा में)	खातेदार का नाम
6	164	0.1330	संकमणीय भूमिधर	164	0-13-0	असंकमणीय भूमिधर	18	24-0-0	बंजर	34	10-4-0	कल्लर
										35	8-10-0	कल्लर
										36	9-5-0	कल्लर
										37	7-16-0	कल्लर
										38	8-3-0	कल्लर
										41	10-12-0	कल्लर
7	163	0.1540	संकमणीय भूमिधर	163	0-15-0	बंजर	19	43-19-0	बंजर	39	7-16-0	कल्लर
										40	7-16-0	कल्लर
										41	10-12-0	कल्लर
										42	11-4-0	कल्लर
										46	8-10-0	दिगर बंजर
										402	4-1-0	कृषको की भूमि
										407	1-14-0	कृषको की भूमि
8	162	0.2150	नाला	162	1-1-0	नाला	20	24-0-0	बंजर	46	8-10-0	दिगर बंजर
										47	9-1-0	दिगर बंजर
										401	9-6-0	दिगर बंजर
										402	4-1-0	कृषको की भूमि
							21	24-0-0	बंजर	47	9-1-0	दिगर बंजर
										48	11-12-0	दिगर बंजर
										49	7-1-0	खाली
										227	10-19-0	दिगर बंजर
										228	7-2-0	दिगर बंजर
										229	2-17-0	खाली
										401	9-6-0	दिगर बंजर

P. P. P.
निदेशिका

R. S. S.

3
तहसीलदार कैराना
जिला शाहजहाँ

51
उपाजलाधिकारी
कैराना

क्रमांक	वर्तमान खतौनी में स्थिति			द्वितीय चकबन्दी अभिलेखों में स्थिति			प्रथम चकबन्दी में अभिलेखों में स्थिति			1359 फसली में स्थिति												
	खसरा संख्या	क्षेत्रफल (हे०में)	खातेदार का नाम	खसरा संख्या	क्षेत्रफल (बीघा में)	खातेदार का नाम	खसरा संख्या	क्षेत्रफल (बीघा में)	खातेदार का नाम	खसरा संख्या	क्षेत्रफल (बीघा में)	खातेदार का नाम										
9	195म	0.2530	नाला	195म	1-4-14	नाला	168	9-18-0	बंजर	226	7-1-0	खाली										
										232	8-12-0	कल्लर										
										233	0-5-0	रजबाहा										
										234	0-6-0	कल्लर										
										237	2-0-0	जोहड										
										238	0-13-0	दिगर बंजर										
							199	29-1-0	बंजर	226	7-1-0	खाली										
										229												
										230	9-5-0	दिगर बंजर										
										231	9-6-0	कल्लर										
										400	6-19-0	कल्लर										
										401	9-6-0	दिगर बंजर										
										10	194	0.2660	खाली	194	1-6-0	खाली	156	4-4-0	खाली	219	1-13-0	दिगर बंजर
																				225	7-15-0	खाली
11	193	0.0410	संकमणीय भूमिधर	193	0-4-0	संकमणीय भूमिधर	156	4-4-0	खाली	219	1-13-0	दिगर बंजर										
										225	7-15-0	खाली										
12	191	0.0720	खाली	191	0-7-0	खाली	156	4-4-0	खाली	219	1-13-0	दिगर बंजर										
										225	7-15-0	खाली										
13	189म	0.0510	खाली	189म	0-5-0	खाली	156	4-4-0	खाली	219	1-13-0	दिगर बंजर										
										225	7-15-0	खाली										
14	185	0.3280	खाली	185	1-12-0	खाली	156	4-4-0	खाली	219	1-13-0	दिगर बंजर										
										225	7-15-0	खाली										
15	329	0.0310	नाला	329	0-3-0	नाला	157	0-8-0	कृषको की भूमि	214	2-16-0	कल्लर										
							158	0-16-0	नवीन परती	218	3-18-0	कृषको की भूमि										
16	321	0.1130	नाला	321	0-11-0	नाला	573	1-16-0	कृषको की भूमि	214	2-16-0	कल्लर										

K. P. Singh
जिला अधिकारी

P. S. Singh
जिला अधिकारी

र
तहसीलदार कैराना
जिला शामली

5/1
उपजिलाधिकारी
कैराना

337

क्रमांक	वर्तमान खतौनी में स्थिति			द्वितीय चकबन्दी अभिलेखों में स्थिति			प्रथम चकबन्दी में अभिलेखों में स्थिति			1359 फसली में स्थिति		
	खसरा संख्या	क्षेत्रफल (हे०में)	खातेदार का नाम	खसरा संख्या	क्षेत्रफल (बीघा में)	खातेदार का नाम	खसरा संख्या	क्षेत्रफल (बीघा में)	खातेदार का नाम	खसरा संख्या	क्षेत्रफल (बीघा में)	खातेदार का नाम
							587	0-3-0	रास्ता	210	1-9-0	कृषको की भूमि
17	514	0.1020	खाली	514	0-10-0	खाली	586	1-13-0	खाली	216	6-3-0	खाली
18	516	0.1020	खाली	516	0-10-0	खाली	586	1-13-0	खाली	216	6-3-0	खाली

Kapil
प्रमुख

R.S.C.

२
तहसीलदार कराना
जिला शाहजहाँ

५१
उपजिलाधिकारी
कैसना

मा0 राष्ट्रीय हरित अधिकरण, नई दिल्ली में योजित ओ0ए0 संख्या 151/2026 से संबंधित खसरा संख्याओं की राजस्व अभिलेखों में स्थिति।
ग्राम अशरफपुर परगना व तहसील कैराना जनपद शामली

क्रमांक	वर्तमान खतौनी में स्थिति			द्वितीय चकबन्दी अभिलेखों में स्थिति			प्रथम चकबन्दी में अभिलेखों में स्थिति			1359 फसली में स्थिति		
	खसरा संख्या	क्षेत्रफल (हे0में)	खातेदार का नाम	खसरा संख्या	क्षेत्रफल (बीघा में)	खातेदार का नाम	खसरा संख्या	क्षेत्रफल (बीघा में)	खातेदार का नाम	खसरा संख्या	क्षेत्रफल (बीघा में)	खातेदार का नाम
1	2	3	4	5	6	7	8	9	10	11	12	13
1	257	0.0250	खाला	257	0-2-10	खाला	302	0-10-0	खाला	220	7-5-0	दिगर बंजर
										221	4-11-0	दिगर बंजर
										222	1-13-0	खाल
										223	8-1-0	दिगर बंजर
2	256क	0.0660	नाला	256क	0-6-10	नाला	300	0-18-0	संकमणीय भूमिधर	220	7-5-0	दिगर बंजर
							301	0-15-0	संकमणीय भूमिधर	220	7-5-0	दिगर बंजर
							302	0-10-0	खाला	220	7-5-0	दिगर बंजर
										221	4-11-0	दिगर बंजर
										222	1-13-0	खाल
										223	8-1-0	दिगर बंजर
3	239	0.0310	संकमणीय भूमिधर	239	0-3-0	असंकमणीय भूमिधर	285	1-16-0	खाला	245	3-1-0	खाल
										258	4-9-0	दिगर बंजर
										259	7-10-0	कल्लर
4	240	0.1640	संकमणीय भूमिधर	240	0-16-0	असंकमणीय भूमिधर	352	5-4-0	बंजर	244	7-0-0	दिगर बंजर
										246	6-12-0	दिगर बंजर
5	241	0.0610	संकमणीय भूमिधर	241	0-6-0	संकमणीय भूमिधर	351	0-11-0	संकमणीय भूमिधर	247	7-3-0	दिगर बंजर

कै. म. र. श.

RICJ

तहसीलदार कैराना
जिला शामली

उपजिलाधिकारी
कैराना

339

क्रमांक	वर्तमान खतौनी में स्थिति			द्वितीय चक्रबन्दी अभिलेखों में स्थिति			प्रथम चक्रबन्दी में अभिलेखों में स्थिति			1359 फसली में स्थिति		
	खसरा संख्या	क्षेत्रफल (हे०में)	खातेदार का नाम	खसरा संख्या	क्षेत्रफल (बीघा में)	खातेदार का नाम	खसरा संख्या	क्षेत्रफल (बीघा में)	खातेदार का नाम	खसरा संख्या	क्षेत्रफल (बीघा में)	खातेदार का नाम
6	335क	0.1950	खाला	335क	0-19-0	खाला	361	3-8-0	खाला	252	2-19-0	खाल
										257	2-19-0	खाल
										256	10-1-0	काश्तकार की भूमि
7	335ख	0.0720	नाला	335ख	0-7-0	नाला	361	3-8-0	खाला	252	2-19-0	खाल
										257	2-19-0	खाल
										256	10-1-0	काश्तकार की भूमि
8	334	0.1840	संकमणीय भूमिधर	334	0-18-0	बंजर	361	3-8-0	खाला	252	2-19-0	खाल
										257	2-19-0	खाल
										256	10-1-0	काश्तकार की भूमि

कैमरा

R.T.C.D

३
तहसीलदार कैराना
जिला भाखली

५१
उपजिलाधिकारी
कैराना

मा0 राष्ट्रीय हरित अधिकरण, नई दिल्ली में योजित ओ0ए0 संख्या 151/2026 से संबंधित खसरा संख्याओं की राजस्व अभिलेखों में स्थिति।
ग्राम पावटीखुर्द परगना व तहसील कैराना जनपद शामली

क्रमांक	वर्तमान खतौनी में स्थिति			द्वितीय चकबन्दी अभिलेखों में स्थिति			प्रथम चकबन्दी में अभिलेखों में स्थिति			1359 फसली में स्थिति		
	खसरा संख्या	क्षेत्रफल (हे0में)	खातेदार का नाम	खसरा संख्या	क्षेत्रफल (बीघा में)	खातेदार का नाम	खसरा संख्या	क्षेत्रफल (बीघा में)	खातेदार का नाम	खसरा संख्या	क्षेत्रफल (बीघा में)	खातेदार का नाम
1	2	3	4	5	6	7	8	9	10	11	12	13
1	132	0.5940	वन विभाग	132	0.5940	वन विभाग	162	4-11-0	काठा नदी	102	4-11-0	काठा नदी
2	131	0.2150	काठा नदी	131	0.2150	काठा नदी	165	1-6-0	काठा नदी	94	1-6-0	काठा नदी
3	130	0.0820	काठा नदी	130	0.0820	काठा नदी	210	4-8-0	काठा नदी	137	4-8-0	काठा नदी
4	182म	0.0410	बुढना नदी	182म	0.0410	बुढना नदी	210	4-8-0	काठा नदी	137	4-8-0	काठा नदी
							211	5-9-0	बंजर	189	5-9-0	बंजर
							219	7-2-0	बंजर	182	7-2-0	बंजर
							223	3-0-0	बंजर	181	3-0-0	बंजर
5	189	0.0410	बंजर	189	0.0410	बंजर	229	2-2-0	बंजर	138	2-2-0	बंजर
6	189मि	0.1800	बुढना नदी	189मि	0.1800	बुढना नदी	229	2-2-0	बंजर	138	2-2-0	बंजर
							237	3-14-0	रिहाला	150	3-14-0	रिहाला
7	358म	0.0200	बुढना नदी	358म	0.0200	बुढना नदी	239	0-14-0	रिहाला	149	3-14-0	रिहाला

Rajeev Verma
21/07/22

Rajeev Verma

2
तहसीलदार कैराना
जिला शामली

51
उपजिलाधिकारी
कैराना

मा0 राष्ट्रीय हरित अधिकरण, नई दिल्ली में योजित ओ0ए0 संख्या 151/2026 से संबंधित खसरा संख्याओं की राजस्व अभिलेखों में स्थिति।
ग्राम बरनावी परगना व तहसील कौराना जनपद शामली

क्रमांक	वर्तमान खतौनी में स्थिति			द्वितीय चकबन्दी अभिलेखों में स्थिति			प्रथम चकबन्दी में अभिलेखों में स्थिति			1359 फसली में स्थिति		
	खसरा संख्या	क्षेत्रफल (हे0में)	खातेदार का नाम	खसरा संख्या	क्षेत्रफल (बीघा में)	खातेदार का नाम	खसरा संख्या	क्षेत्रफल (बीघा में)	खातेदार का नाम	खसरा संख्या	क्षेत्रफल (बीघा में)	खातेदार का नाम
1	2	3	4	5	6	7	8	9	10	11	12	13
1	422	0.5020	नवीन परती	422	2-9-0	नवीन परती	16	2-18-0	नाला	234	1-18-0	नाला
2	425	0.4610	नाला	425	2-5-0	नाला	18	4-2-0	नाला	234	1-18-0	नाला

Ranky
च. क. 2/2/2/2/2

Ranky
A/C/J

3
तहसीलदार कौराना
जिला शामली

5/1
उपजिलाधिकारी
कौराना